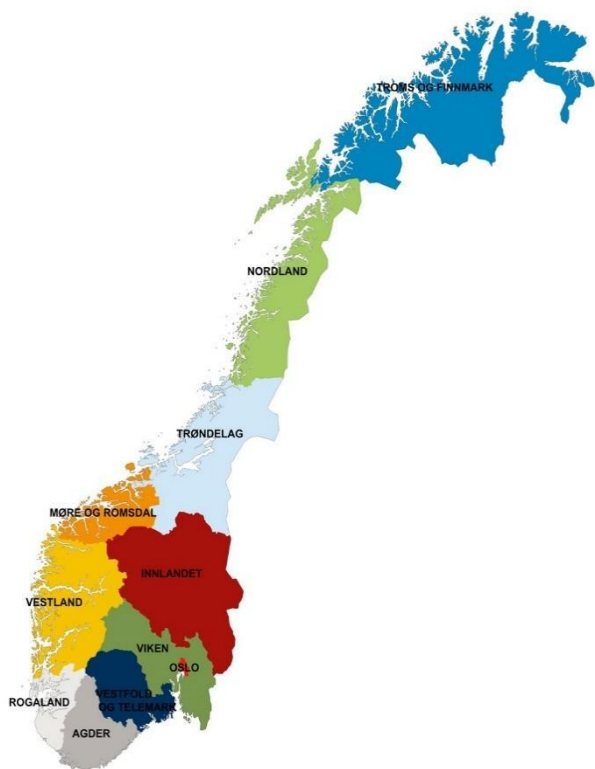


Regiony i okręgi (województwa) Norwegii



Norwegia dzieli się na 5 regionów. Na samej północy leży Nord-Norge (Północna Norwegia). Pośrodku leży Trøndelag, na zachodzie jest Vestlandet, a na wschodzie Østlandet. Region leżący na południu Norwegii to Sørlandet.

Każdy region dzieli się na okręgi (województwa). W sumie Norwegia ma 11 okręgów.

Nord-Norge

Nord-Norge, czyli Norwegia Północna, to okręg wysunięty najdalej w kierunku północno-wschodnim. Region ten dzieli się na dwa okręgi, Troms i Finnmark oraz Nordland.

Zimą w tym regionie panuje noc polarna, czyli cały czas jest ciemno, bo słońce jest schowane pod linią horyzontu. Podczas zimy na północy można też zaobserwować zorzę polarną.



Zorza polarna. Foto: Pxhere.com

Latem zaś panuje w tych okolicach dzień polarny, czyli tzw. białe noce. Przez kilka tygodni słońce nie zachodzi ani razu i cały czas jest widno.

Okręg Troms i Finnmark

Okręg Troms i Finnmark jest wysunięty najdalej w kierunku północno-wschodnim. Graniczy on z Rosją, Finlandią i Szwecją. Tromsø to największe miasto tego okręgu. Leży tam przylądek Knivskjellodden, czyli

najdalej na północ wysunięty kraniec kraju. W pobliżu leży też dużo bardziej znane miejsce, Nordkapp, niemal tak samo daleko wysunięte na północ. Nordkapp to bardzo popularny cel wypraw turystycznych w Norwegii.



Nordkapp Foto: Andrey Armyagov, Adobestock

W okręgu Troms i Finnmark leży też najdalej wysunięte na północ miasto świata, Hammerfest.

Okręg Nordland

Nordland to długi i wąski okręg, leżący wzdłuż granicy ze Szwecją. Jego największe miasto to Bodø.



Suszące się dorsze. Kilde: Nærings og fiskeridepartementet

Lofoty to znany archipeląg wysp leżący w okręgu Nordland. Od stycznia do kwietnia trwa na Lofotach połów dorsza atlantyckiego. Dorsz atlantycki spędza większość roku w lodowatych wodach Morza Barentsa na dalekiej północy. W okresie od stycznia do kwietnia wielkie ławice tych ryb przybywają w okolice Lofotów, by złożyć ikrę. Wówczas łowi się bardzo duże ilości tych ryb. Część z nich zostaje przeznaczona na suszenie. Większość złowionych ryb jest eksportowana do innych krajów, nawet tak dalekich jak Włochy czy Nigeria.

Przez Nordland przebiega koło podbiegunowe. Na północ od koła podbiegunowego można obserwować zjawisko dnia polarnego i nocy polarnej. Im dalej na północ, tym dłużej one trwają. Na Nordkapp noc polarna trwa od 20 listopada do 22 stycznia, zaś dzień polarny od 14 maja do 29 lipca.

Trøndelag

Trøndelag leży pośrodku Norwegii i jest to zarówno region, jak i województwo. Często bywa nazywany Midt-Norge czyli Środkowa Norwegia. Region ten słynie z długich fiordów i wysokich gór. Najdłuższy fiord Trøndelag nazywa się Trondheimsfjorden, zaś Trollhetta to

Landsdeler og fylker i Norge – polsk

najwyższy szczyt górski. Trøndelag graniczy ze Szwecją.

Trondheim to największe miasto w Trøndelag. Jest to trzecie co do wielkości miasto Norwegii. Jedną z najstojniejszych budowli w Trondheim to katedra Nidarosdomen, zbudowana przy grobie Świętego Olafa. Święty Olaf był królem wikingów, który żył około roku 1000. Odbił on wiele podróży do innych krajów europejskich, gdzie zetknął się z religią chrześcijańską. Kiedy został królem, cała Norwegia przyjęła chrześcijaństwo jako jedyną religię.



Nidarosdomen Kilde: Pixabay.com

Innym ciekawym miejscem w Trøndelag jest Røros. Miasteczko to leży wśród gór zwanych Rørosfjellene. Powstało ono w wyniku odkrycia złóż miedzi w 1644 roku. Kiedy zbudowano tam kopalnie, ludzie szukali pracy jako górnicy, osiedlali się ze swoimi rodzinami i tak powstało

miasteczko.



Røros Foto: Lars Geithe, Flickr

Østlandet

Østlandet to region, w którym jest aż pięć okręgów: Oslo, Vestfold i Telemark, Viken oraz Innlandet. W Østlandet mieszka niemal połowa mieszkańców Norwegii, aż 2,5 miliona.

Najdłuższa rzeka Norwegii to Glomma. Ma ona 619 kilometrów długości i płynie z Trøndelag na północy aż do Fredrikstad na południu, gdzie wpada do morza.



Ujście rzeki Glommy we Fredrikstad. Kilde: Wikipedia

W Østlandet znajdują się najwyższe góry całej Norwegii. Najwyższy szczyt w kraju

Landsdeler og fylker i Norge – polsk

to Galdhøpiggen, który ma 2469 metrów n.p.m.



Galdhøpiggen. Kilde: Wikimedia Commons



Jezioro Mjøsa. Kilde: Wikipedia

Oslo

Oslo to stolica i największe miasto Norwegii. Jest to także okręg administracyjny. Oslo leży w głębi fiordu Oslofjorden. Najważniejsze budynki w Oslo to pałac królewski i siedziba Parlamentu czyli Stortinget.



Stortinget Foto: Sergii Figurmyi, Adobestock

Vestfold i Telemark

Okręg Vestfold i Telemark rozciąga się od wybrzeża aż po wysokie góry. Najwyższy szczyt tego rejonu to Gaustatoppen. Góra ta leży w Rjukan i ma wysokość 1883 m.n.p.m.



Gaustatoppen. W dole miasteczko Rjukan. Foto: Eystein M. Andersen, Riksantikvaren, Flickr

Jezioro Farrisvannet również leży w okręgu Vestfold i Telemark. Od nazwy jeziora pochodzi nazwa wody mineralnej Farris. Jednak woda nie pochodzi bezpośrednio z jeziora, a z ujęcia leżącego w lesie Bøkeskogen w pobliżu Farrisvannet.



Bøkeskogen (Las Bukowy) w Larvik Foto: Jostein, Adobestock

Landsdeler og fylker i Norge – polsk

Najstarsze miasto Norwegii, Tønsberg, także leży w Vestfold i Telemark. Zostało założone około 870 roku. Niedaleko miasta znajdziemy Slottsfjellet czyli wzgórze na którym znajdują się najstarsze w północnej Europie ruiny miasta.



Slottsfjellet w Tønsberg Foto: Celine, Adobestock

Viken

Okręg Viken to najgęściej zaludniony okręg Norwegii. Rozciąga się on od fiordu Oslofjorden w stronę gór, od granicy ze Szwecją aż na południe Norwegii.

Największe miasta tego okręgu to Drammen, Lillestrøm i Fredrikstad.

Innlandet

Okręg Innlandet to jedyny spośród norweskich okręgów, który nie ma dostępu do morza. Graniczy on ze Szwecją. Znajdziemy tam największe norweskie jezioro, Mjøsa. Po tym jeziorze pływa słynny parowiec Skibladner, najstarszy działający statek w kraju! Pływa on po jeziorze na trasie: Eidsvoll, Hamar, Lillehammer i Gjøvik.



Parowiec Skibladner Foto: Mahlum, Riksantikvaren

Sørlandet

Region Sørlandet ma tylko jeden okręg, Agder. Sørlandet to region o pięknym szkieletowym skalistym wybrzeżu. Przy brzegu jest tam niezliczenie wiele wysp wysepek i liczne kąpieliska.



Wybrzeże szkieletowe Kilde: Flickr.com

Największe miasto regionu Sørlandet to Kristiansand. Jest tam największy w kraju ogród zoologiczny, nazywany często po prostu *Dyreparken* czyli Zoo.



Lemury w zoo w Kristiansand. Foto: Kommunal – og - moderniseringsdepartementet

Vestlandet

Region Vestlandet ma trzy okręgi: Møre i Romsdal, Vestland oraz Rogaland.

Vestlandet słynie na całym świecie z długich fiordów i wysokich gór. To tu znajduje się najdłuższy w Norwegii fiord, Sognefjorden, o długości 204 km.



Balestrand, miasteczko leżące nad fiordem Sognefjorden
Foto: mariusltu, Adobestock

Niemal wszystkie miasta Vestlandet leżą na wybrzeżu. Największe miasta to Bergen, Stavanger, Ålesund i Haugesund.

Rogaland

Stavanger to największe miasto okręgu Rogaland. Kiedy w latach 60-tych XX wieku

odkryto bogate złoża ropy naftowej pod dnem Morza Północnego, zdecydowano, że główne siedziby firm związanych z przemysłem naftowym będą się znajdować właśnie w Stavanger. Irakijski geolog Farouk Al-Kasim odegrał kluczową rolę w zapoczątkowaniu wydobycia ropy.



Platforma wiertnicza Foto: Wikipedia

Vestland

Bergen to największe miasto okręgu Vestland. Jest to drugie co do wielkości miasto Norwegii. Bywa też nazywane stolicą regionu Vestlandet. Jedno z najpiękniejszych miejsc w Bergen to Bryggen.



Bryggen w Bergen Foto: Michelle Maria, Pixabay

W Norwegii znajdziemy wiele lodowców. Lodowiec to po prostu teren pokryty

Landsdeler og fylker i Norge – polsk

grubą warstwą lodu. Na niektórych lodowcach jest tak zimno, że nawet latem nie topnieje tam śnieg. Co roku więc przybywa tam śniegu, który po pewnym czasie twardnieje i zmienia się w lód. W końcu warstwa lodu jest tak ciężka, że zaczyna zsuwać się w dół zbocza góry. Takie miejsce nazywamy jezorem lodowca. Jostedalsbreen to największy norweski lodowiec. Leży on właśnie w okręgu Vestland.



Jostedalsbreen Foto: Tania Zbrodka, Adobestock



Płaskowyz to w miarę płaski teren który leży w górach. Na płaskowyzach nie rosną drzewa, tylko niskie krzewy.

Hardangervidda to największy płaskowyz w Norwegii. Leży on na terenie okręgów Vestland, Viken i Vestfold oraz Telemark.




Hardangervidda Foto: By-studio, Adobestock

Møre i Romsdal


Ålesund, Molde i Kristiansund to największe miasta okręgu Møre i Romsdal.

Znajdziemy tam najwyższy w Norwegii wodospad, Vinnufossen. Jeden z najstawniejszych wodospadów, Vøringsfossen, leży w okręgu Vestland. Mimo, że wodospady te są wysokie, strumień wody nie jest tam bardzo silny.



Vinnufossen. Foto: Carl S Bj, Wikipedia

Midsundtrappen to najdłuższe w Norwegii schody. znajdują się na wyspie Otrøya w pobliżu Molde i mają aż 2200 stopni. Zostały zbudowane przez szerpów z Nepalu.



Kamienne schody Foto: Arild, Adobstock

Landsdeler og fylker i Norge – polsk

